

Plan Local d'Urbanisme
de la commune de Neuilly-sur-Marne

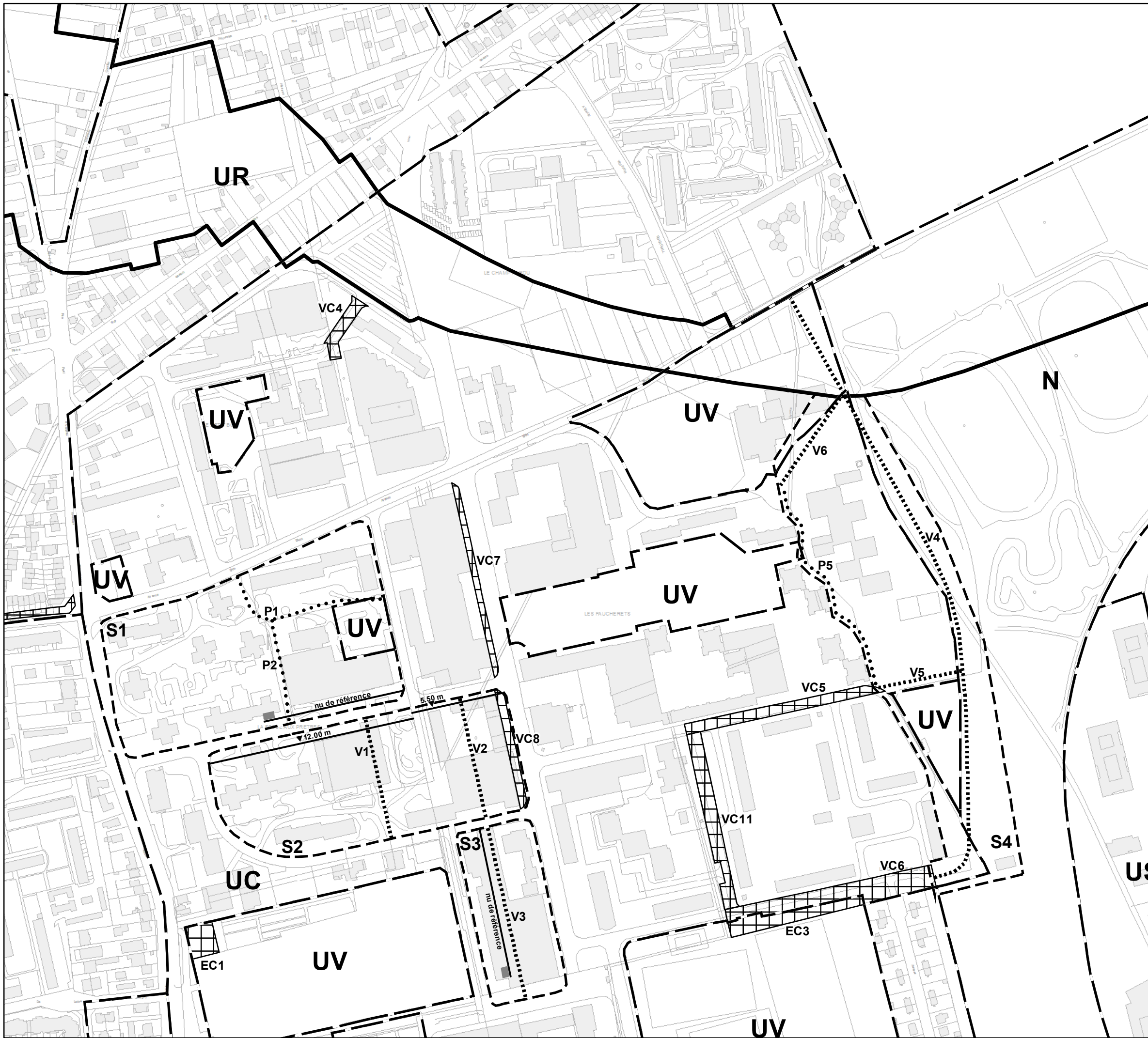
**Plan des dispositions applicables
dans les zones UC**









Document graphique n°2

Arrêt du projet

30 mai 2013

Echelle : 1 / 3500



-  Limite de la zone hors POS
-  Limite de zone
-  Périmètre de localisation des voies, ouvrages publics, installations d'intérêt général, espaces verts à créer ou à modifier (Article L.123-2c)
-  Voie à créer (implantation indicative)
-  Allée piétonne à conserver, à modifier, à créer (implantation indicative)
-  Emplacement réservé (Article L.123-1)
-  Retrait par rapport aux voies / Xm distance minimale
-  Nu de référence

