

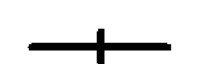




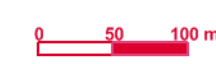
RÉVISION DU PLAN DE PRÉVENTION DES RISQUES
NATURELS LIÉS AUX ANCIENNES CARRIÈRES
Approuvé par arrêté préfectoral n° 2013-1356 du 21 mai 2013

CARTE RÉGLEMENTAIRE

COMMUNE DE GAGNY

-  ZONE TRÈS EXPOSÉE
INCONSTRUCTIBLE EN ÉTAT
-  ZONES MOYENNEMENT EXPOSÉES
DISPOSITIONS CONSTRUCTIVES
GARANTISSANT LA STABILITÉ À PRÉVOIR
-  Limites communales

Echelle : 1 / 5 000



Sources :
Données réglementaires : © DRIEA/UT93 et IGC
Fond de carte : BD TOPO80, PARCELLAIRE® © IGN 2011
Réalisation : DRIEA/UT93 / SEUR / PCPR

GAGNY



CLICHY-SOUS-BOIS

LE RAINCY

MONTFERMEIL

VILLEMOMBLE

CHELLES

NEUILLY-PLAISANCE

NEUILLY-SUR-MARNE

GOURNAY-SUR-MARNE

Église Foch
(Mairie)

Église St-Étienne
(Mairie)

Stade omnisports

Cimetière

Centre MPT
de Gagny-Station